

CONCELLO DE CAMBRE

AIAN

40  
1127708NH5912N

41  
1127712NH5912N

38  
1226508NH5912N

42  
1127713NH5912N

39  
1226513NH5912S

37  
1127703NH5912N

15-017-2-2, BARRIE,  
AC-400, P.K.0+710 MD

15-017-2-1.BARRIE  
AC-400, P.K.0+790 MI

+

551100  
4792500

+

551050  
4792450

+

— LIÑA EXPROPIACIÓN  
— LIÑA DOMINIO PÚBLICO  
— LÍMITE PARCELA  
Nº REF. CATAS Nº FINCA REFERENCIA CATASTRAL



HUSO 29  
ETRS 89

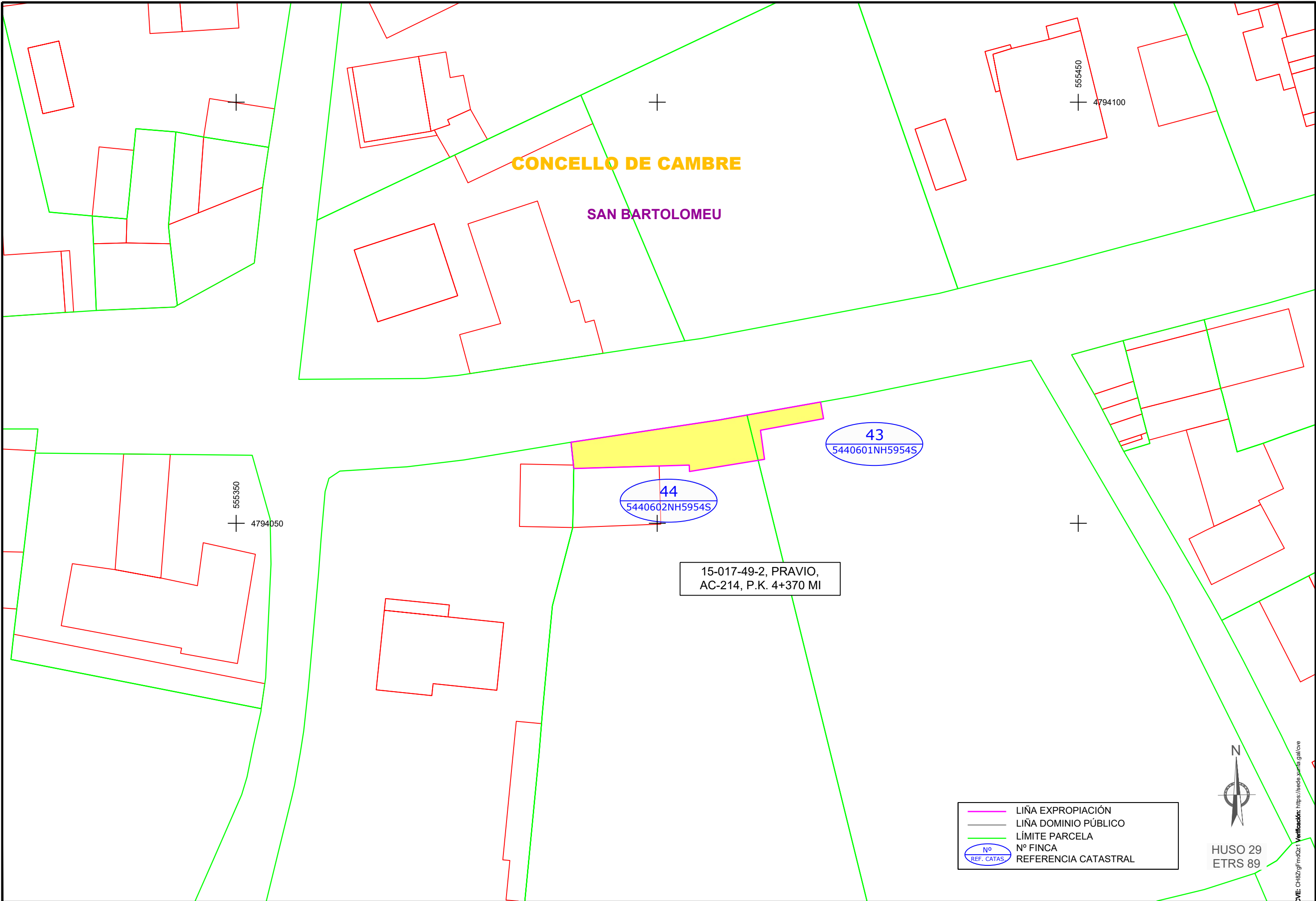
Autor: Rocio Falcó Taboada  
 Trazado: Rocio

Ruta: H1EXPROPIAExp-XuntaCORU(UN)MAC220408.06 (Mejora de accesibilidade e conectividade paradas de autobús na RAEG - norte á cidade de Coruña) Planos actualizados  
 Nombre: AC-22-048.06\_Parcelario Paradas norte\_cidade\_A\_Coruña\_lev.catas

CVE: CH8Zrgfm0z1 Verificación: <https://sede.xunta.gal/ov>

<b>XUNTA DE GALICIA</b> CONSELLERÍA DE INFRAESTRUTURAS E MOBILIDADE 	SERVIZO:	CONSULTOR:	DIRECCIÓN DO CONTRATO:	REPRESENTANTE DA ADMINISTRACIÓN:	PERITO DA ADMINISTRACIÓN:	DEBUXOU:	SUBSTITUÍ A:	ESCALA:	TÍTULO:	CLAVE:	NÚMERO DE PLANO:	DESIGNACIÓN DO PLANO:
		 <b>ESTUDIO TECNICO GALLEGO, S.A.</b> Audo Felipe de la Gándaras	 Rocio Falcó Taboada	 Audo Beatriz Fernández Sierra	 Audo Beatriz Vázquez Lora	COTEXOU SUBSTITUÍDO POR:	DIN A1: 1 / 200 DIN A3: 1 / 400 	MEJORA DE ACCESIBILIDAD Y CONECTIVIDAD DE LAS PARADAS DE AUTOBÚS SITUADAS EN LA RAEG EN LAS RUTAS DE ACCESO POR EL NORTE A LA CIUDAD DE A CORUÑA	AC/22/048.06	1	PARCELARIO	





**CONCELLO DE CAMBRE**

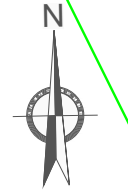
**SAN BARTOLOMEU**

15-017-49-2, PRAVIO,  
AC-214, P.K. 4+370 MI

43  
5440601NH5954S

44  
5440602NH5954S

- LIÑA EXPROPIACIÓN
- LIÑA DOMINIO PÚBLICO
- LÍMITE PARCELA
- Nº REF. CATAS
- Nº FINCA
- REFERENCIA CATASTRAL



HUSO 29  
ETRS 89

Autor: Rocio Facorro Taboada  
 Trazado: Rocio

Ruta: H1E/PROPIA/Esp/SumaCORU/NAAC/20/048/06 (Mejora de accesibilidad e conectividade paradas de autobús na RAEG - norte e cidade de Coruña) Planos actualizados  
 Nombre: AC-22-048\_06\_Parcelario paradas norte\_cidade\_A\_Coruña\_levantadas

CVE: CH6ZrgfmQz1 Verificación: <https://sede.xunta.gal/ove>

<b>XUNTA DE GALICIA</b> CONSELLERÍA DE INFRAESTRUTURAS E MOBILIDADE 	SERVIZO	CONSULTOR:	DIRECCIÓN DO CONTRATO:	REPRESENTANTE DA ADMINISTRACIÓN:	PERITO DA ADMINISTRACIÓN:	DEBUXOU:	SUBSTITUÍ A:	ESCALA:	TÍTULO:	CLAVE:	NÚMERO DE PLANO:	DESIGNACIÓN DO PLANO:
		 <b>ESTUDIO TECNICO GALLEGO, S.A.</b> Aído Felipe de la Gándaras Aído Beatriz Fernández Sierra Aído Beatriz Vázquez Lora	 Rocio Facorro Taboada COTEXOU SUBSTITUÍDO POR:	DIN A1: 1 / 200 DIN A3: 1 / 400 	MEJORA DE ACCESIBILIDAD Y CONECTIVIDAD DE LAS PARADAS DE AUTOBÚS SITUADAS EN LA RAEG EN LAS RUTAS DE ACCESO POR EL NORTE A LA CIUDAD DE A CORUÑA AC/22/048.06	1 FOLLA FOLLA 21 DE 33	PARCELARIO					



556200  
+ 4793200

# CONCELLO DE CAMBRE

15-017-9-2, CECEBRE,  
AC-221, P.K. 6+390 MI

46  
6634120NH5963S

45  
6634119NH5963S

556300  
+ 4793150

# APEADERO

15-017-9-1, CECEBRE,  
AC-221, P.K. 6+440 MD

58  
6333601NH5963S

— LIÑA EXPROPIACIÓN  
— LIÑA DOMINIO PÚBLICO  
— LÍMITE PARCELA  
Nº REF. CATAS  
Nº FINCA REFERENCIA CATASTRAL



HUSO 29  
ETRS 89

Ruta: H1E/PROPIA/Esp.XuntaCORU/NAAC/20/048.06 (Mejora de accesibilidade e conectividade paradas de autobús na RAEG - norte e cidade de Coruña) Planos actualizados  
Nome: AC-22-048.06\_Parcelario Paradas norte\_cidade\_A\_Coruña\_levantadas

			SERVIZO	CONSULTOR:		DIRECCIÓN DO CONTRATO:	REPRESENTANTE DA ADMINISTRACIÓN:	PERITO DA ADMINISTRACIÓN:	DEBUXOU:	SUBSTITUÍDO POR:	ESCALA:	TÍTULO:	CLAVE:	NÚMERO DE PLANO:	DESIGNACIÓN DO PLANO:
					ESTUDIO TECNICO GALLEGO, S.A.	Aido Felipe de la Gándaras	Aido Beatriz Fernández Sierra	Aido Beatriz Vázquez Lora	Rocio Facorro Taboada		DIN A1: 1 / 200 DIN A3: 1 / 400	MEJORA DE ACCESIBILIDAD Y CONECTIVIDAD DE LAS PARADAS DE AUTOBÚS SITUADAS EN LA RAEG EN LAS RUTAS DE ACCESO POR EL NORTE A LA CIUDAD DE A CORUÑA	AC/22/048.06	1	PARCELARIO
														FOLLA 22 DE 33	

CVE: CH4Zrgfm0z1 Verificación: <https://sire-waia.gal/ve>



**CONCELLO DE CAMBRE**

**BRIBES PEQUENO**

15-017-11-1, O BOSQUE,  
AC-221, P.K. 8+270 MI

48  
15017A04900182


47  
000800200NH59B

557150  
+ 4791800

557050  
+ 4791750

+

— LIÑA EXPROPIACIÓN  
— LIÑA DOMINIO PÚBLICO  
— LÍMITE PARCELA  
Nº REF. CATAS Nº FINCA REFERENCIA CATASTRAL



HUSO 29  
ETRS 89

CVE: CH6Z/gfm0z:1 Verificación: <https://sede.xunta.gal/ov>

Autor: Rocio Facorro Taboada  
 Trazado: Rocio

Ruta: H/EXPROPIACIÓN SUMINISTRADA (MAYOR DE 2008) (Mejora de accesibilidad e conectividad paradas de autobús en RAEG - norte a cidade de Cambre) (Planos actualizados)  
 Nombre: AC-221-048 (0) Parcelario paradas norte\_cidade\_A\_Cambre\_levantadas

<b>XUNTA DE GALICIA</b> CONSELLERÍA DE INFRAESTRUTURAS E MOBILIDADE 	SERVIZO	CONSULTOR:	DIRECCIÓN DO CONTRATO:	REPRESENTANTE DA ADMINISTRACIÓN:	PERITO DA ADMINISTRACIÓN:	DEBUXOU:	SUBSTITUÍ A:	ESCALA:	TÍTULO:	CLAVE:	NÚMERO DE PLANO:	DESIGNACIÓN DO PLANO:
		 <b>ESTUDIO TECNICO GALLEGO, S.A.</b> Aido: Felipe de la Gandaras	 Rocio Facorro Taboada COTEXOU	 Aido: Beatriz Fernandez Sierra	 Aido: Beatriz Fernandez Sierra	DIN A1: 1 / 200 DIN A3: 1 / 400 	MEJORA DE ACCESIBILIDAD Y CONECTIVIDAD DE LAS PARADAS DE AUTOBÚS SITUADAS EN LA RAEG EN LAS RUTAS DE ACCESO POR EL NORTE A LA CIUDAD DE A CORUÑA	AC/22/048.06	1	PARCELARIO		



CONCELLO DE CAMBRE

AIAN

49  
1128501NH5912N

50  
1228801NH5912N

51  
1228802NH5912N

52  
1228803NH5912N

15-017-14-1.GAITEIRO  
AC-400, P.K.0+550 MI

15-017-14-2.GAITEIRO  
AC-400, P.K.0+550 MD

— LIÑA EXPROPIACIÓN  
— LIÑA DOMINIO PÚBLICO  
— LÍMITE PARCELA  
Nº REF. CATAS Nº FINCA REFERENCIA CATASTRAL



HUSO 29  
ETRS 89

Autor: Rocio Facorro Taboada  
 Trazado: Rocio

Ruta: H1EXPROPIAExpXuntaCORU(IA)AC22048.06 (Mejora de accesibilidade e conectividade paradas de autobús na RAEG - norte e cidade de Coruña) Planos actualizados  
 Nombre: AC22048.06\_Parcelario Paradas norte\_cidade\_A\_Coruña\_levantadas

CVE: CHÉZrjgfm0z1 Verificación: <https://sede.xunta.gal/ove>

<b>XUNTA DE GALICIA</b> CONSELLERÍA DE INFRAESTRUTURAS E MOBILIDADE 	SERVIZO:	CONSULTOR:	DIRECCIÓN DO CONTRATO:	REPRESENTANTE DA ADMINISTRACIÓN:	PERITO DA ADMINISTRACIÓN:	DEBUXOU:	SUBSTITUÍU A:	ESCALA:	TÍTULO:	CLAVE:	NÚMERO DE PLANO:	DESIGNACIÓN DO PLANO:
		ESTUDIO TÉCNICO GALLEGO, S.A.	Aido Felipe de la Gándaras	Aido Beatriz Fernández Sierra	Aido Beatriz Valverde	Rocio Facorro Taboada	COTEXOU	SUBSTITUÍU POR:	DIN A1: 1 / 200 DIN A3: 1 / 400	MEJORA DE ACCESIBILIDAD Y CONECTIVIDAD DE LAS PARADAS DE AUTOBÚS SITUADAS EN LA RAEG EN LAS RUTAS DE ACCESO POR EL NORTE A LA CIUDAD DE A CORUÑA	AC/22/048.06	1
											FOLLA:	FOLLA 24 DE 33



# CONCELLO DE CAMBRE

O SOUTO

53  
2032708NH5923S

15-017-33-1. SOUTO  
AC-213, P.K.3+450 MD

552050  
4792950

551950  
4792900

— LIÑA EXPROPIACIÓN  
— LIÑA DOMINIO PÚBLICO  
— LÍMITE PARCELA  
Nº Nº FINCA  
REF. CATAS REFERENCIA CATASTRAL



HUSO 29  
ETRS 89

CVE: CH8ZrgfmQz1 Verificación: https://sede.xunta.gal/ve

Ruta: Rocio Facorro Taboada  
Traxado: Rocio

Ruta: H1EPROPIA Esp.XuntaCORU\NAAC\20\048\06 (Mejora de accesibilidade e conectividade paradas de autobús na RAEG - norte e cidade de Coruña)\Planos actualizados  
Nome: AC-22-048\06\_Parcelario Paradas norte\_cidade\_A\_Coruña\_levantadas

<b>XUNTA DE GALICIA</b> CONSELLERÍA DE INFRAESTRUTURAS E MOBILIDADE 	SERVIZO:	CONSULTOR:	DIRECCIÓN DO CONTRATO:	REPRESENTANTE DA ADMINISTRACIÓN:	PERITO DA ADMINISTRACIÓN:	DEBUXOU:	SUBSTITUÍ A:	ESCALA:	TÍTULO:	CLAVE:	NÚMERO DE PLANO:	DESIGNACIÓN DO PLANO:
		 <b>ESTUDIO TECNICO GALLEGO, S.A.</b> Aído Felipe de la Gándaras	 Rocio Facorro Taboada	 Aido Beatriz Fernandez Sierra	 Aido Beatriz Fernandez Sierra	 Aido Beatriz Fernandez Sierra	Rocio Facorro Taboada COTEXOU	- SUBSTITUÍDO POR	DIN A1: 1 / 200 DIN A3: 1 / 400 	MEJORA DE ACCESIBILIDAD Y CONECTIVIDAD DE LAS PARADAS DE AUTOBÚS SITUADAS EN LA RAEG EN LAS RUTAS DE ACCESO POR EL NORTE A LA CIUDAD DE A CORUÑA	AC/22/048.06	1 FOLLA FOLLA 25 DE 33





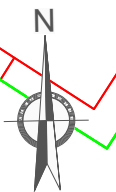
# CONCELLO DE CAMBRE

## OS CAMPÓNS

15-017-23-1.OS CAMPÓNS  
AC-213, P.K.3+790 MI

54  
2328101NH5922N

— LIÑA EXPROPIACIÓN  
— LIÑA DOMINIO PÚBLICO  
— LÍMITE PARCELA  
Nº REF. CATAS  
Nº FINCA  
REFERENCIA CATASTRAL



HUSO 29  
ETRS 89

Auto: Rocio Facorro Taboada  
Traxado: Rocio

Ruta: H1E/PROPIA/Esp.XuntaCORU/NAAC/20.048.08 (Mejora de accesibilidade e conectividade paradas de autobuses na RAEG - norte e cidade de Coruña)/Planos actualizados  
Nome: AC-22-048.08\_Parcelario paradas norte\_cidade\_A\_Coruña\_levantada



CONSELLERÍA DE  
INFRAESTRUTURAS  
E MOBILIDADE



SERVIZO

CONSULTOR:



DIRECCIÓN DO CONTRATO:  
Auto Felipe de la Gandaras

REPRESENTANTE DA ADMINISTRACIÓN:  
Auto Beatriz Fernández Sierra

PERITO DA ADMINISTRACIÓN:  
Auto Beatriz Valverde Lora

DEBUXOU:  
Rocio Facorro Taboada

SUBSTITUÍ A:  
SUBSTITUÍDO POR:

ESCALA:  
DIN A1: 1 / 200  
DIN A3: 1 / 400

TÍTULO:  
MEJORA DE ACCESIBILIDADE E CONECTIVIDADE DE LAS PARADAS DE AUTOBÚS SITUADAS EN LA RAEG EN LAS RUTAS DE ACCESO POR EL NORTE A LA CIUDAD DE A CORUÑA

CLAVE:  
AC/22/048.06

NÚMERO DE PLANO:  
1  
FOLLA:  
FOLLA 26 DE 33

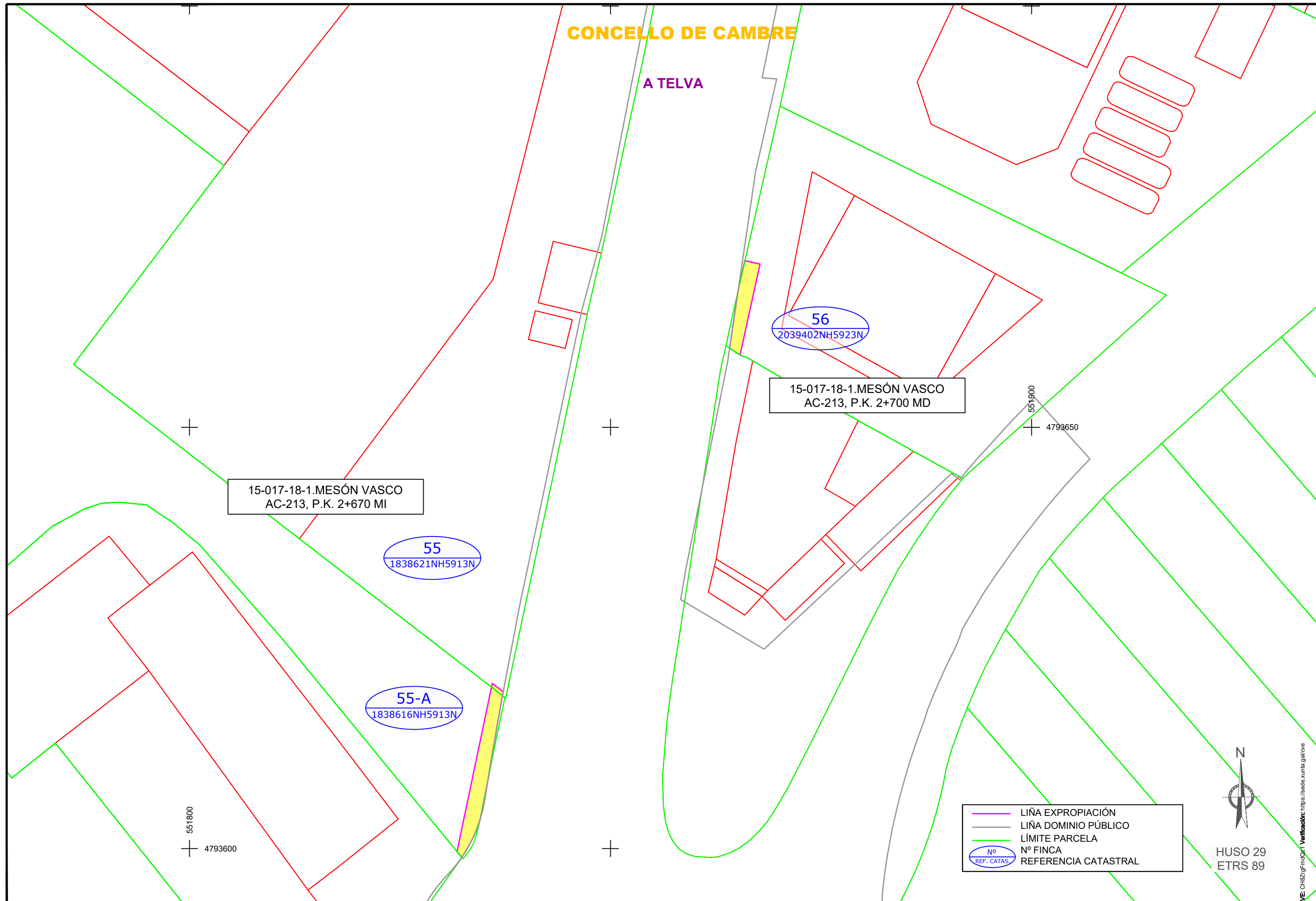
DESIGNACIÓN DO PLANO:  
PARCELARIO

CVE: CH4Z/fgfm0z1 Verificación: <https://sede.xunta.gal/ve>



**CONCELLO DE CAMBRE**

**A TELVA**



Rúa: Rúa Fagorro Taboada  
 Traxado: Rocio  
 Rúa: H1E/PROPIA/Esp.XuntaCORU/NA/C/20/048/08 (Mejora de accesibilidade e conectividade paradas de autobuses na RAEG - norte e cidade de Coruña) Planos actualizados  
 Nome: AC-22/048/08 Parcelario paradas norte\_cidade\_A\_Coruña\_serviactas

CVE: CH8Z/gfmc04/ Verificación: https://sede.xunta.gal/ve

<b>XUNTA DE GALICIA</b> CONSELLERÍA DE INFRAESTRUTURAS E MOBILIDADE 	SERVIZO	CONSULTOR:	DIRECCIÓN DO CONTRATO:	REPRESENTANTE DA ADMINISTRACIÓN:	PERITO DA ADMINISTRACIÓN:	DEBUXOU:	SUBSTITUÍE A:	ESCALA:	TÍTULO:	CLAVE:	NÚMERO DE PLANO:	DESIGNACIÓN DO PLANO:
		 ESTUDIO TECNICO GALLEGO, S.A. Aído Felipe de la Gándaras	Rocio Fagorro Taboada COTEXOU	Aído Beatriz Fernández Sierra	Aído Beatriz Vázquez Lou	- SUBSTITUÍDO POR	DIN A1: 1 / 200 DIN A3: 1 / 400 	MEJORA DE ACCESIBILIDAD Y CONECTIVIDAD DE LAS PARADAS DE AUTOBÚS SITUADAS EN LA RAEG EN LAS RUTAS DE ACCESO POR EL NORTE A LA CIUDAD DE A CORUÑA	AC/22/048.06	1 FOLLA FOLLA 27 DE 33	PARCELARIO	





# CONCELLO DE CAMBRE

## CRUCEIRO

15-017-5-1.OS CAMBRE  
AC-214, P.K. 6+800 MI

57  
3436612NH5933N

	LIÑA EXPROPIACIÓN
	LIÑA DOMINIO PÚBLICO
	LÍMITE PARCELA
	Nº FINCA
	REFERENCIA CATASTRAL



HUSO 29  
ETRS 89

Autor: Rocio Falcó Taboada  
 Trazado: Rocio

Ruta: H1E/PROPIA/Esp.XuntaCORU/NAAC/20/048/08 (Mejora de accesibilidade e conectividade paradas de autobús na RAEG - norte e cidade de Coruña)/Planos actualizados  
 Nombre: AC-22/048/08\_Parcelario Paradas norte\_cidade\_A\_Coruña\_levantadas

CVE: CH12zgrfm0q1 Verificación: https://sede.xunta.gal/ve

<b>XUNTA DE GALICIA</b> CONSELLERÍA DE INFRAESTRUTURAS E MOBILIDADE 	SERVIZO	CONSULTOR:	DIRECCIÓN DO CONTRATO:	REPRESENTANTE DA ADMINISTRACIÓN:	PERITO DA ADMINISTRACIÓN:	DEBUXOU:	SUBSTITUÍE A:	ESCALA:	TÍTULO:	CLAVE:	NÚMERO DE PLANO:	DESIGNACIÓN DO PLANO:
		ESTUDIO TÉCNICO GALLEGO, S.A.	Aido Felipe de la Gándaras	Aido Beatriz Fernández Sierra	Aido Beatriz Vázquez	Rocio Falcó Taboada	COTEXOU	SUBSTITUÍDO POR:	DIN A1: 1 / 200 DIN A3: 1 / 400	MEJORA DE ACCESIBILIDAD Y CONECTIVIDAD DE LAS PARADAS DE AUTOBÚS SITUADAS EN LA RAEG EN LAS RUTAS DE ACCESO POR EL NORTE A LA CIUDAD DE A CORUÑA	AC/22/048.06	1
											FOLLA 28 DE 33	

